



09/03/2022
17:00 Hrs

Informe Técnico Diario COVID-19 MÉXICO

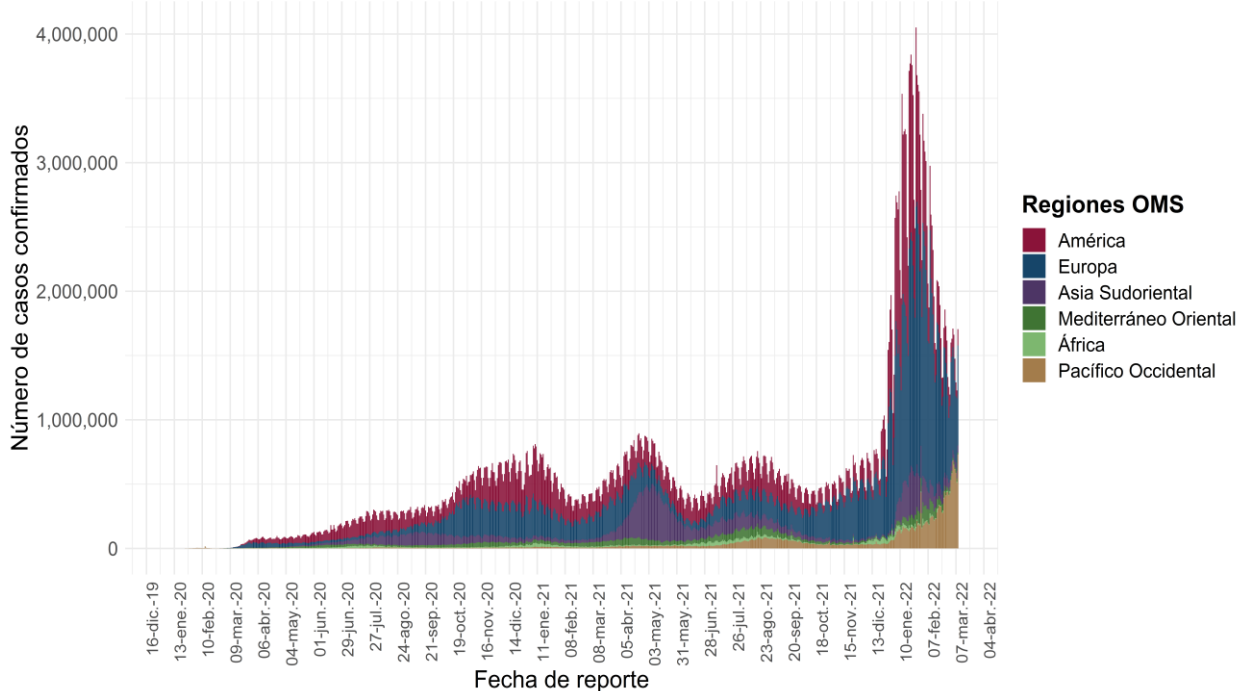
Al 09 de marzo de 2022, a nivel mundial se han reportado **448,313,293 casos confirmados (1,704,208 casos nuevos) y 6,011,482 defunciones (6,487 nuevas defunciones).**

En las últimas 24 horas se reportaron **1,704,208 casos** y **6, 487 defunciones** a nivel global.

La letalidad global es de **1.3%**.

La OMS clasifica su distribución de casos por regiones.

Casos diarios por regiones de la OMS miércoles, 09 de marzo de 2022



*Los casos y defunciones incluyen las embarcaciones internacionales.

El análisis nacional contempla a todos los casos sospechosos totales de enfermedad respiratoria viral (casos sospechosos sin muestra, sin posibilidad de resultado[‡] y sospechosos con muestra) y los casos y defunciones con asociación o dictaminación clínica-epidemiológica desde la semana epidemiológica 1 del 2020 a la 10 del 2022.

[‡] Muestra rechazada, no recibida, no adecuado, no amplifico, sin células y sin aislamiento.

La variable de asociación o dictaminación clínica – epidemiológica a COVID-19, se incorporó al estudio epidemiológico de caso sospechoso de enfermedad respiratoria viral y a la vigilancia epidemiológica, con el objetivo de tener un mejor acercamiento al comportamiento de la epidemia en el país.

En México hasta el día de hoy se han confirmado **5, 583, 773 casos totales y 320, 410 defunciones** totales por COVID-19. (Ver Imagen 1).

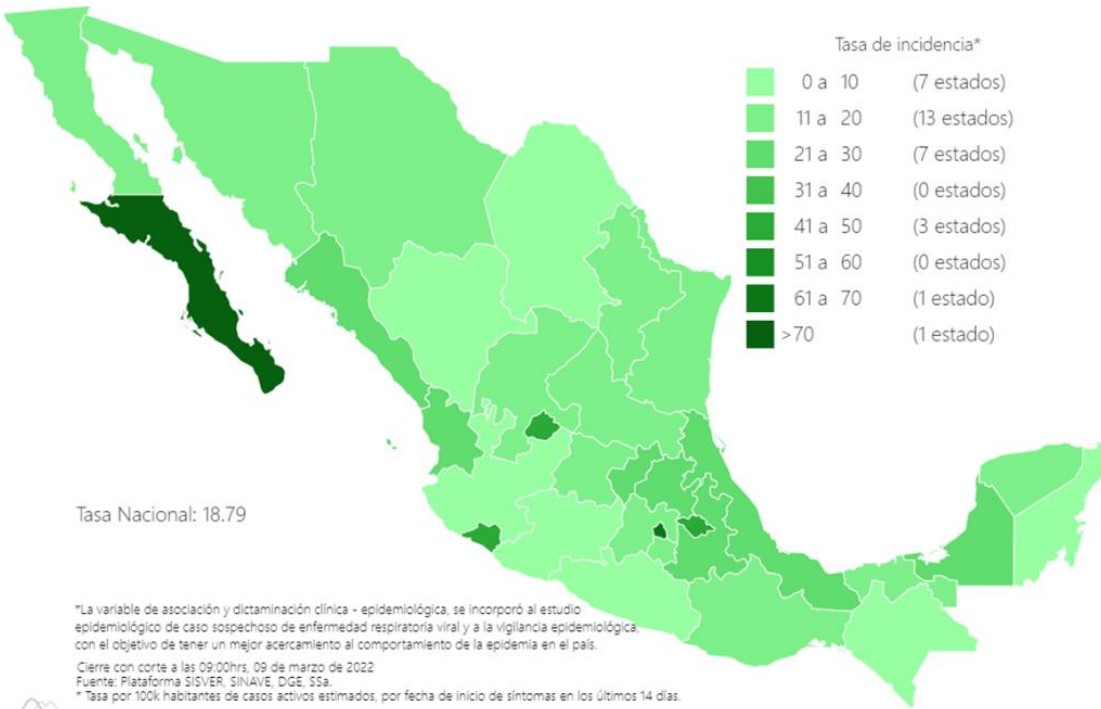
La **tasa de incidencia de casos acumulados de 4,291.3**** por cada 100,000 habitantes. **La tasa de incidencia se ajusta a la proyección de la población al inicio del periodo 2022 (Fuente: CONAPO)

La distribución por sexo en los casos confirmados muestra un predominio en mujeres (52%). La mediana de edad en general es de 38 años.

09/03/2022
17:00 Hrs

Informe Técnico Diario COVID-19 MÉXICO

Imagen 1. Mapa con la tasa de incidencia de **casos activos estimados** de COVID-19 por entidad de residencia*.



5, 583, 773

Casos

674, 124

Sospechosos

9, 029, 765

Negativos

320, 410

Defunciones

24, 455

**Activos
estimados**

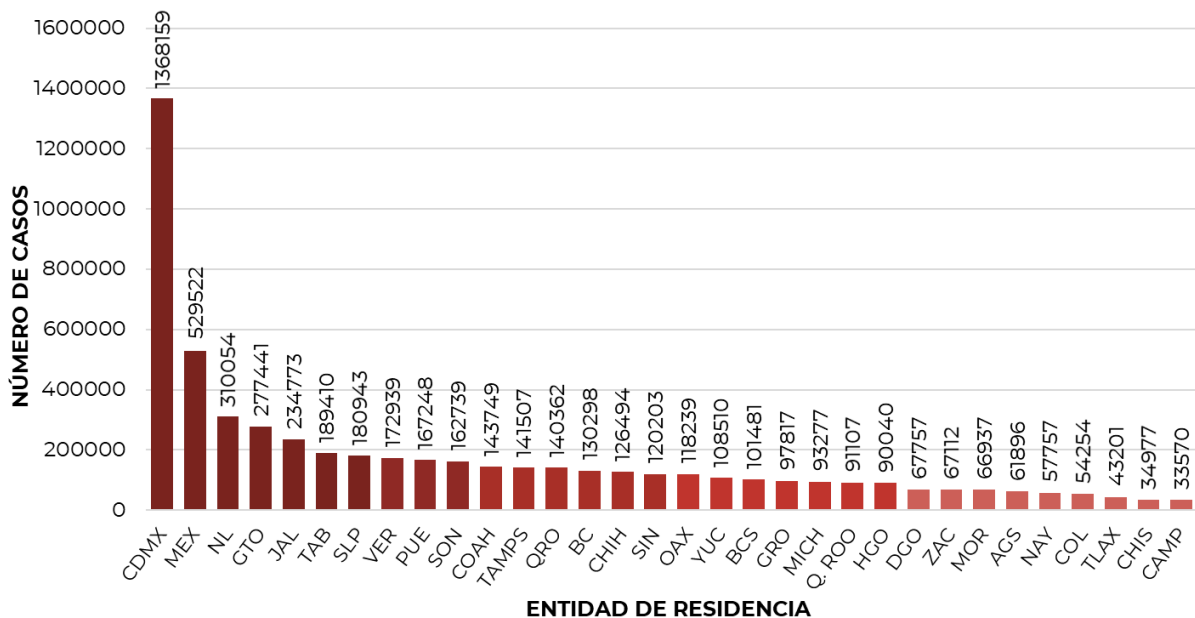
15, 287, 662

**Personas
notificadas**

Mapa interactivo COVID-19 en México: <https://covid19.sinave.gob.mx>

* Se ajustan los rangos de la tasa de activos estimados del mapa, con el objetivo de diferenciar la carga de la enfermedad en las entidades federativas.

La siguiente gráfica muestra los **casos confirmados acumulados** por entidad de residencia, las 10 primeras entidades que acumulan el mayor número de casos son: Ciudad de México, Estado de México, Nuevo León, Guanajuato, Jalisco, Tabasco, San Luis Potosí, Veracruz, Puebla y Sonora, que en conjunto conforman el 64% de todos los casos acumulados registrados en el país.

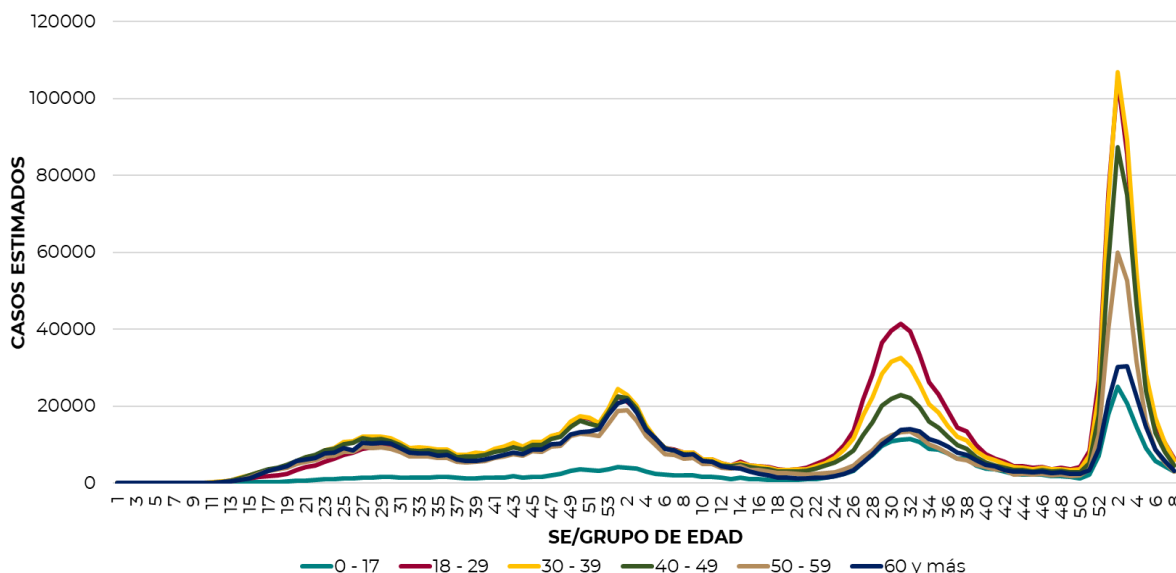




09/03/2022
17:00 Hrs

Informe Técnico Diario COVID-19 MÉXICO

La siguiente gráfica muestra la distribución de los casos estimados por los grupos de edad seleccionados y semana epidemiológica del 2021, observando que, en las últimas cinco semanas, la mayor parte de los casos están presentes en los grupos de 30 a 39 años, seguido del grupo de 18 a 19 años y 40 a 49 años.

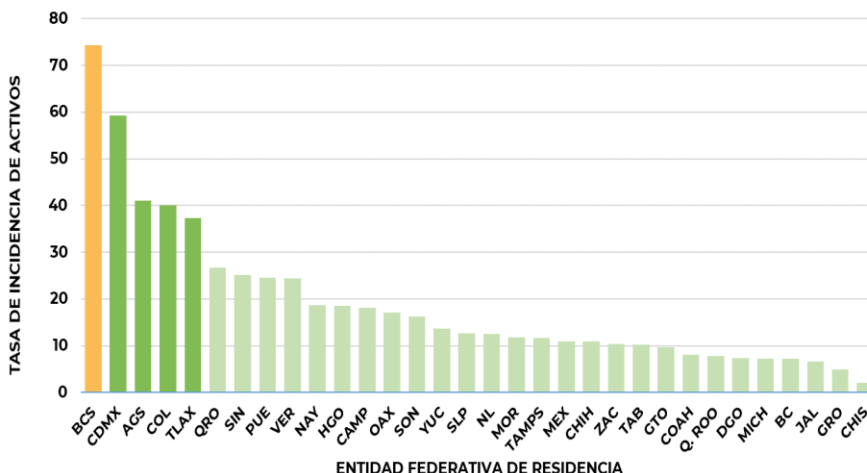


Se consideran **casos activos**, aquellos casos positivos que iniciaron síntomas en los últimos 14 días, permitiendo identificar donde hay mayor actividad viral y por consecuencia aumento en la transmisión. La tabla describe el número de casos activos en los últimos 14 días por entidad federativa de residencia.

ENTIDAD DE RESIDENCIA	CASOS ACTIVOS
AGUASCALIENTES	604
BAJA CALIFORNIA	271
BAJA CALIFORNIA SUR	622
CAMPECHE	187
COAHUILA	269
COLIMA	324
CHIAPAS	120
CHIHUAHUA	423
CIUDAD DE MÉXICO	5326
DURANGO	139
GUANAJUATO	612
GUERRERO	182
HIDALGO	584
JALISCO	567
MÉXICO	1946
MICHOACÁN	357
MORELOS	248
NAYARIT	247
NUEVO LEÓN	726
OAXACA	715
PUEBLA	1654
QUERÉTARO	631
QUINTANA ROO	141
SAN LUIS POTOSÍ	370
SINALOA	806
SONORA	511
TABASCO	271
TAMAULIPAS	434
TLAXCALA	527
VERACRUZ	2109
YUCATÁN	317
ZACATECAS	175
NACIONAL	22,415

Al corte de información del día de hoy, se tienen registrados **22,415 casos activos** con una **tasa de incidencia de 17.2 por 100 mil habitantes** (Del 24 de febrero al 09 de marzo del 2022).

La gráfica presenta la tasa de casos activos por cada 100,000 habitantes, por entidad federativa posicionando en los primeros 10 lugares a: Baja California Sur, Ciudad de México, Aguascalientes, Colima, Tlaxcala, Querétaro, Sinaloa, Puebla, Veracruz y Nayarit.

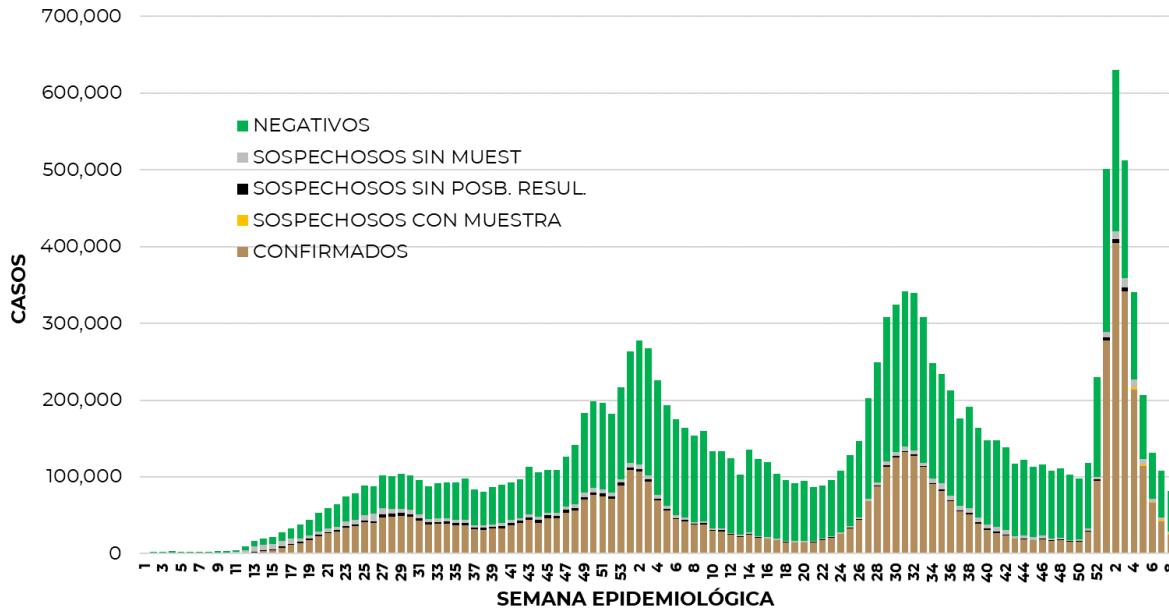




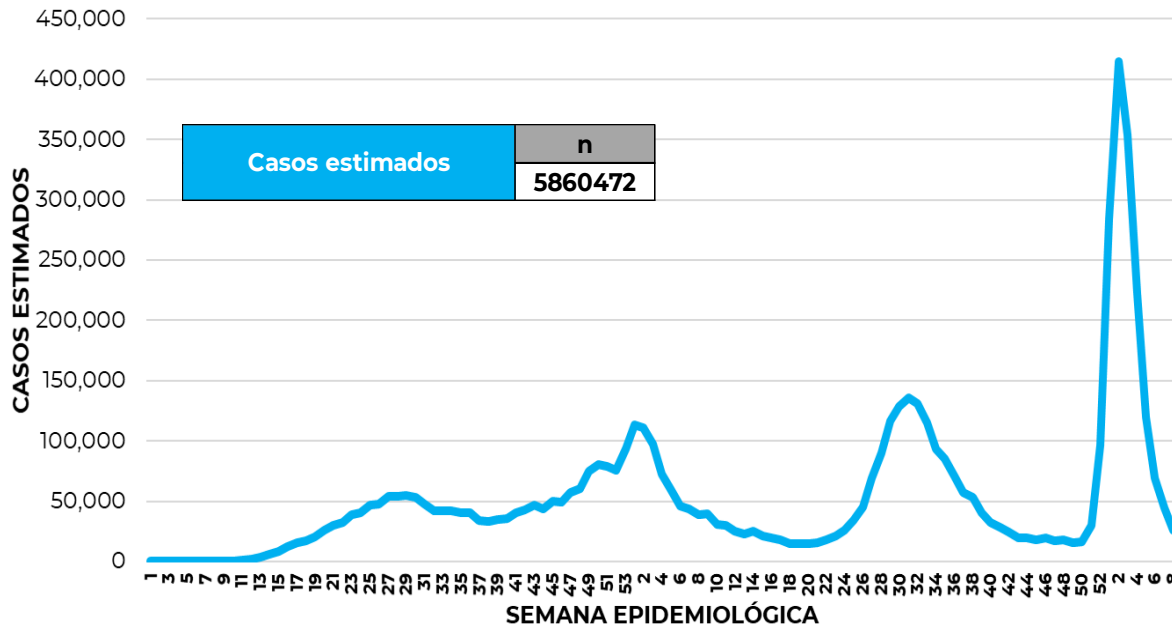
09/03/2022
17:00 Hrs

Informe Técnico Diario COVID-19 MÉXICO

La siguiente gráfica de barras apiladas, muestra los **casos confirmados** (n=5, 583, 773) **sospechosos totales** (n=674, 124) y **casos negativos** (n=9, 029, 765) por semana epidemiológica de acuerdo a su fecha de inicio de síntomas.



La siguiente gráfica muestra la estimación de casos por semana epidemiológica de acuerdo a la fecha de inicio de síntomas. Se estima que se han recuperado 4,871,991 casos.



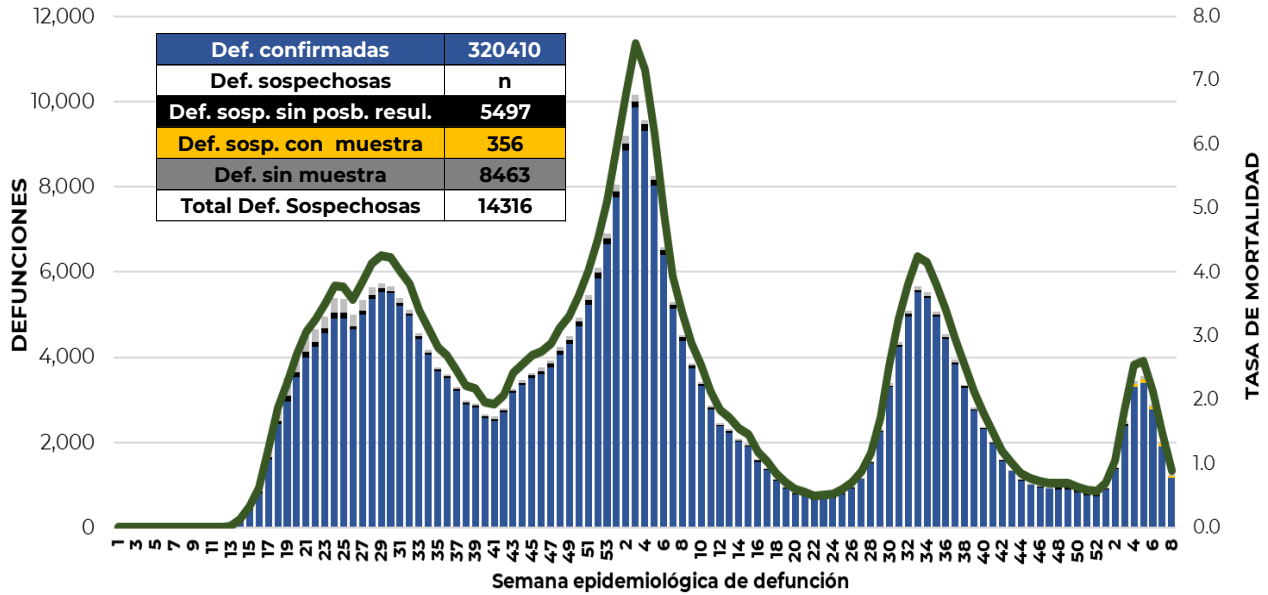
Al corte de información del día de hoy, se registraron **320, 410 defunciones totales** de COVID-19. Hasta el día de hoy, se tienen **14,316 defunciones sospechosas** de COVID-19 que incluyen las pendientes por laboratorio (n=3,321) y las que están en proceso de asociación- dictaminación clínica – epidemiológica (n=10,995) en SISVER.



09/03/2022
17:00 Hrs

Informe Técnico Diario COVID-19 MÉXICO

El siguiente gráfico muestra la distribución de las defunciones por semana epidemiológica de defunción, desglosando a las defunciones positivas totales, defunciones sospechosas sin posibilidad de resultado[‡], defunciones sospechosas con muestra y defunciones sin muestra; así como la tasa de mortalidad acumulada por semana que hasta el día de hoy es de 246.2^{***} por cada 100,000 habitantes. ^{***}La tasa de mortalidad se ajusta a la proyección de la población al inicio del periodo 2022 (Fuente: CONAPO)



Entidad Federativa	Defunciones Positivas
AGUASCALIENTES	3581
BAJA CALIFORNIA	11980
BAJA CALIFORNIA SUR	2603
CAMPECHE	2178
COAHUILA	8737
COLIMA	2384
CHIAPAS	2213
CHIHUAHUA	9856
CIUDAD DE MÉXICO	55560
DURANGO	3464
GUANAJUATO	14689
GUERRERO	6462
HIDALGO	8166
JALISCO	19072
MÉXICO	34439
MICHOACÁN	8504
MORELOS	5130
NAYARIT	3243
NUEVO LEÓN	14980
OAXACA	5818
PUEBLA	16318
QUERÉTARO	6362
QUINTANA ROO	4245
SAN LUIS POTOSÍ	7384
SINALOA	9601
SONORA	10094
TABASCO	6199
TAMAULIPAS	8153
TLAXCALA	2861
VERACRUZ	15686
YUCATÁN	6703
ZACATECAS	3745
NACIONAL	320,410

La distribución por sexo en las **defunciones confirmadas** muestra un predominio del 62% en hombres. La mediana de edad en los decesos es de 64 años.

La tabla describe el número de defunciones positivas a COVID-19 por entidad federativa de defunción al corte del día de hoy.

Medidas de higiene básicas:

- Las personas que padecen: diabetes, hipertensión, obesidad mórbida, insuficiencia renal, lupus, cáncer, enfermedades cardíacas y respiratorias, así como trasplantes, personas adultas mayores a partir de los 60 años cumplidos, personas embarazadas, deben hacer **resguardo familiar en casa**.
- Conservar una **sana distancia**, cuando menos a **1.5 metros** de distancia el uno del otro.
- Protección y cuidado de las personas adultas mayores**, la medida más importante es el aislamiento social voluntario y seguir las recomendaciones de sana distancia y medidas de prevención si se visita a personas adultas mayores.
- Uso de cubrebocas y lavado frecuente de manos.**
- Ventilación en lugares cerrados.**
- Saludo a distancia**, no saludar de beso, de mano o abrazo.
- Para mayor información sobre la vacunación COVID-19, visita: vacunacovid.gob.mx
- Para mayor información acerca de COVID-19 puede consultar la página electrónica de la secretaria de Salud: <https://coronavirus.gob.mx/>.