



4 Informe Técnico Diario COVID-19 MÉXICO

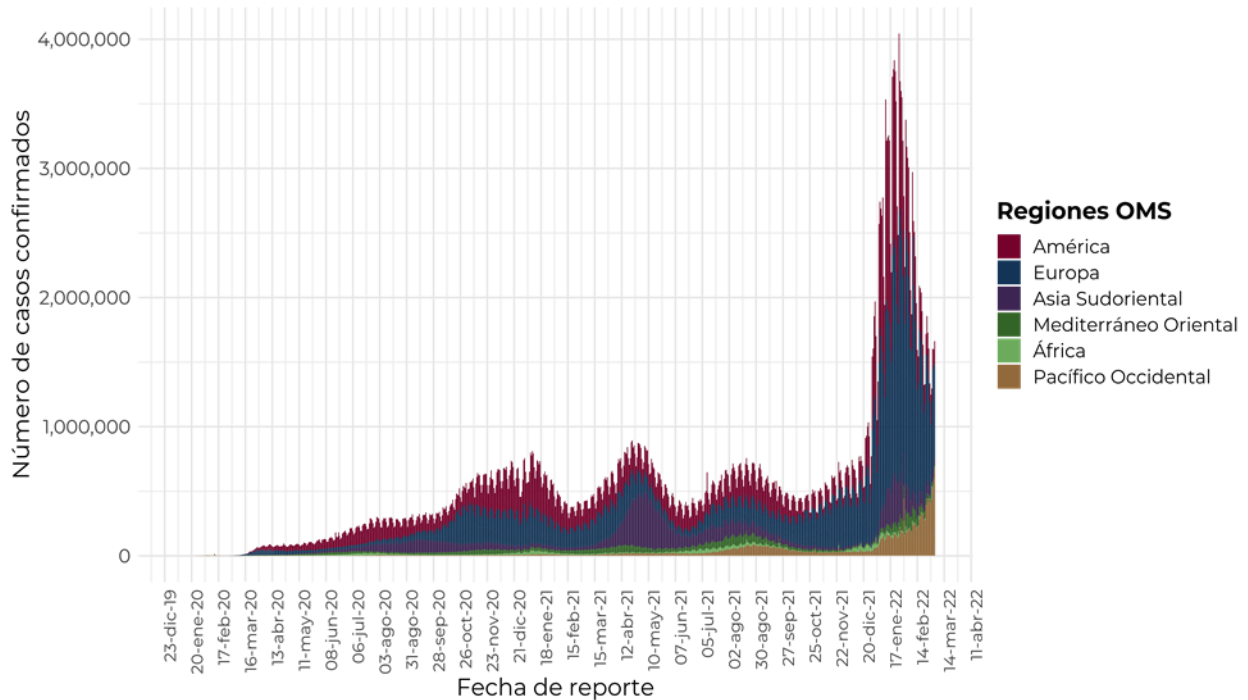
Al 04 de marzo de 2022, a nivel mundial se han reportado **440,807,756 casos confirmados** (1,662,235 casos nuevos) y **5,978,096 defunciones** (8,084 nuevas defunciones).

En las últimas 24 horas se reportaron **1,662,235 casos y 8,084 defunciones** a nivel global.

La letalidad global es de **1.4%**.

La OMS clasifica su distribución de casos por regiones.

Casos diarios por regiones de la OMS viernes, 04 de marzo de 2022



*Los casos y defunciones incluyen las embarcaciones internacionales.

El análisis nacional contempla a todos los casos sospechosos totales de enfermedad respiratoria viral (casos sospechosos sin muestra, sin posibilidad de resultado[‡] y sospechosos con muestra) y los casos y defunciones con asociación o dictaminación clínica-epidemiológica desde la semana epidemiológica 1 del 2020 a la 09 del 2022.

[‡] Muestra rechazada, no recibida, no adecuado, no amplifico, sin células y sin aislamiento.

La variable de asociación o dictaminación clínica – epidemiológica a COVID-19, se incorporó al estudio epidemiológico de caso sospechoso de enfermedad respiratoria viral y a la vigilancia epidemiológica, con el objetivo de tener un mejor acercamiento al comportamiento de la epidemia en el país.

En México hasta el día de hoy se han confirmado **5, 554, 392 casos totales y 319, 604 defunciones** totales por COVID-19. (Ver Imagen 1).

La **tasa de incidencia de casos acumulados de 4,268.7**** por cada 100,000 habitantes. **La tasa de incidencia se ajusta a la proyección de la población al inicio del periodo 2022 (Fuente: CONAPO)

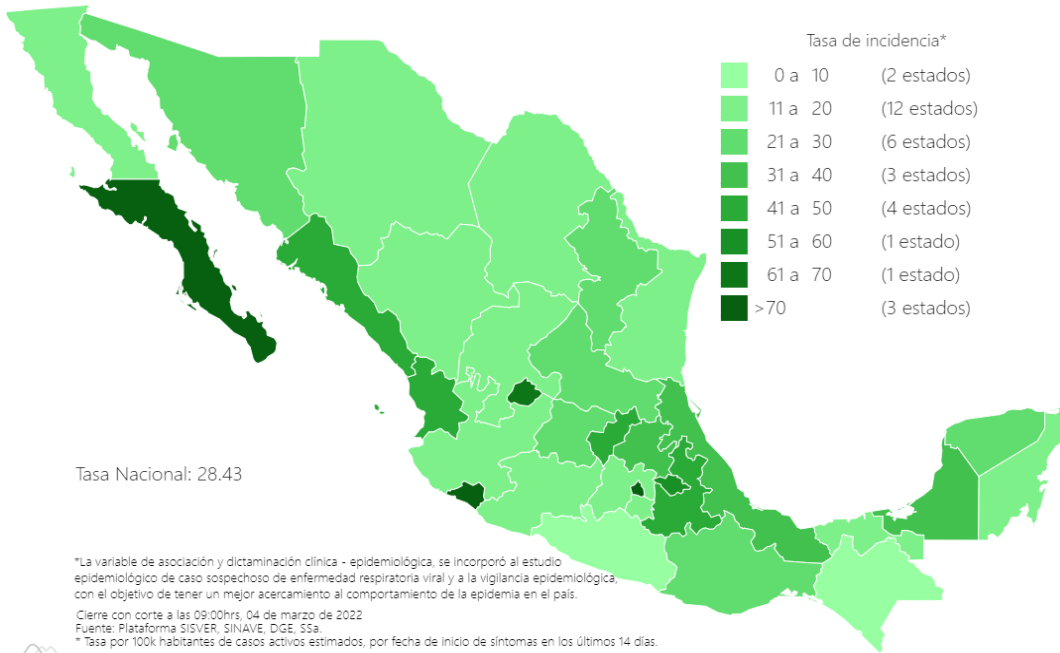
La distribución por sexo en los casos confirmados muestra un predominio en mujeres (52%). La mediana de edad en general es de 38 años.



04/03/2022
17:00 Hrs

4 Informe Técnico Diario COVID-19 MÉXICO

Imagen 1. Mapa con la tasa de incidencia de **casos activos estimados** de COVID-19 por entidad de residencia*.



5, 554, 392

Casos

667, 044

Sospechosos

8, 977, 359

Negativos

319, 604

Defunciones

36, 989

**Activos
estimados**

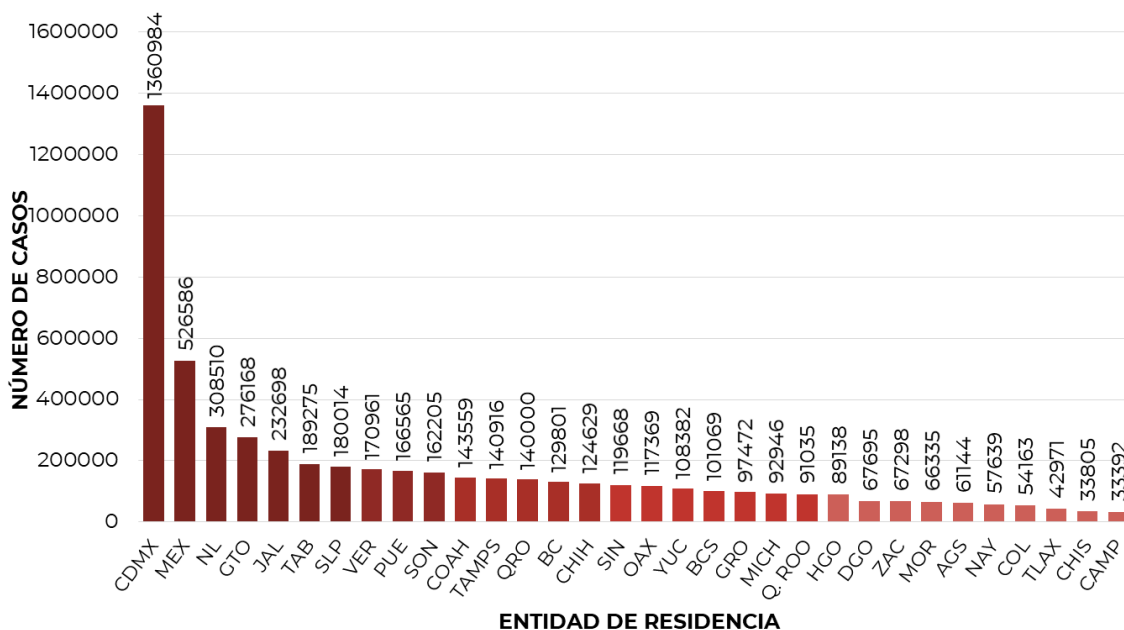
15, 198, 795

**Personas
notificadas**

Mapa interactivo COVID-19 en México: <https://covid19.sinave.gob.mx>

* Se ajustan los rangos de la tasa de activos estimados del mapa, con el objetivo de diferenciar la carga de la enfermedad en las entidades federativas.

La siguiente gráfica muestra los **casos confirmados acumulados** por entidad de residencia, las 10 primeras entidades que acumulan el mayor número de casos son: Ciudad de México, Estado de México, Nuevo León, Guanajuato, Jalisco, Tabasco, San Luis Potosí, Veracruz, Puebla y Sonora, que en conjunto conforman el 64% de todos los casos acumulados registrados en el país.

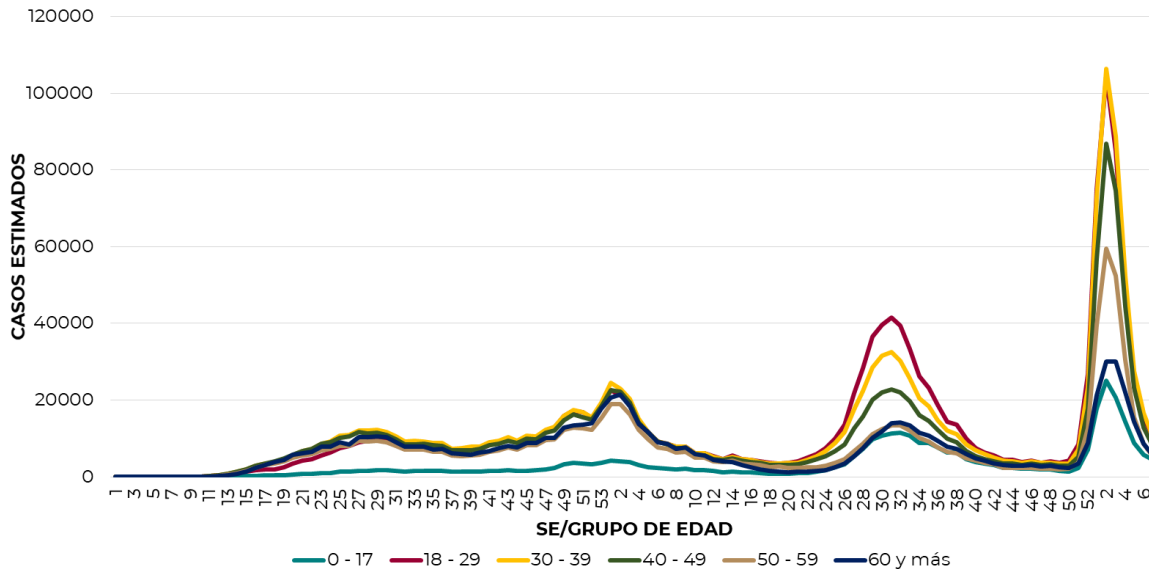




04/03/2022
17:00 Hrs

4 Informe Técnico Diario COVID-19 MÉXICO

La siguiente gráfica muestra la distribución de los casos estimados por los grupos de edad seleccionados y semana epidemiológica del 2021, observando que, en las últimas cinco semanas, la mayor parte de los casos están presentes en los grupos de 30 a 39 años, seguido del grupo de 18 a 19 años y 40 a 49 años.

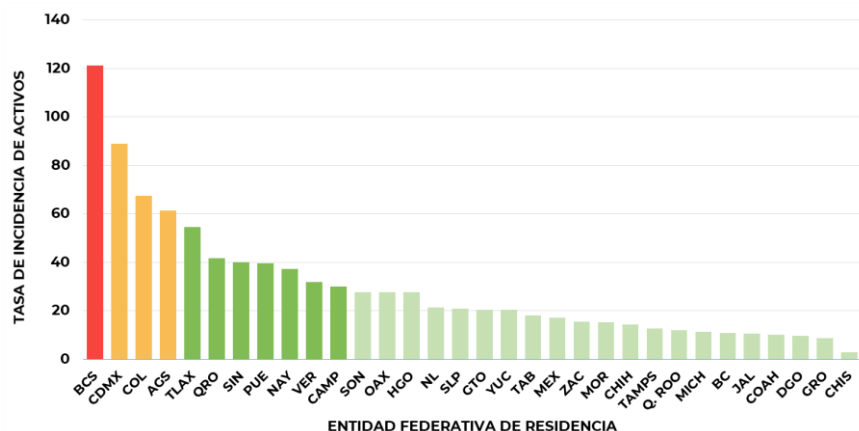


Se consideran **casos activos**, aquellos casos positivos que iniciaron síntomas en los últimos 14 días, permitiendo identificar donde hay mayor actividad viral y por consecuencia aumento en la transmisión. La tabla describe el número de casos activos en los últimos 14 días por entidad federativa de residencia.

ENTIDAD DE RESIDENCIA	CASOS ACTIVOS
AGUASCALIENTES	902
BAJA CALIFORNIA	409
BAJA CALIFORNIA SUR	1015
CAMPECHE	311
COAHUILA	332
COLIMA	545
CHIAPAS	169
CHIHUAHUA	555
CIUDAD DE MÉXICO	7984
DURANGO	182
GUANAJUATO	1297
GUERRERO	321
HIDALGO	871
JALISCO	906
MÉXICO	3046
MICHOACÁN	554
MORELOS	316
NAYARIT	494
NUEVO LEÓN	1229
OAXACA	1160
PUEBLA	2663
QUERÉTARO	981
QUINTANA ROO	216
SAN LUIS POTOSÍ	607
SINALOA	1281
SONORA	874
TABASCO	477
TAMAULIPAS	473
TLAXCALA	769
VERACRUZ	2757
YUCATÁN	471
ZACATECAS	262
NACIONAL	34,429

Al corte de información del día de hoy, se tienen registrados **34,429 casos activos** con una **tasa de incidencia de 26.5 por 100 mil habitantes** (Del 19 de febrero al 04 de marzo del 2022).

La gráfica presenta la tasa de casos activos por cada 100,000 habitantes, por entidad federativa posicionando en los primeros 10 lugares a: Baja California Sur, Ciudad de México, Colima, Aguascalientes, Tlaxcala, Querétaro, Sinaloa, Puebla, Nayarit y Veracruz.



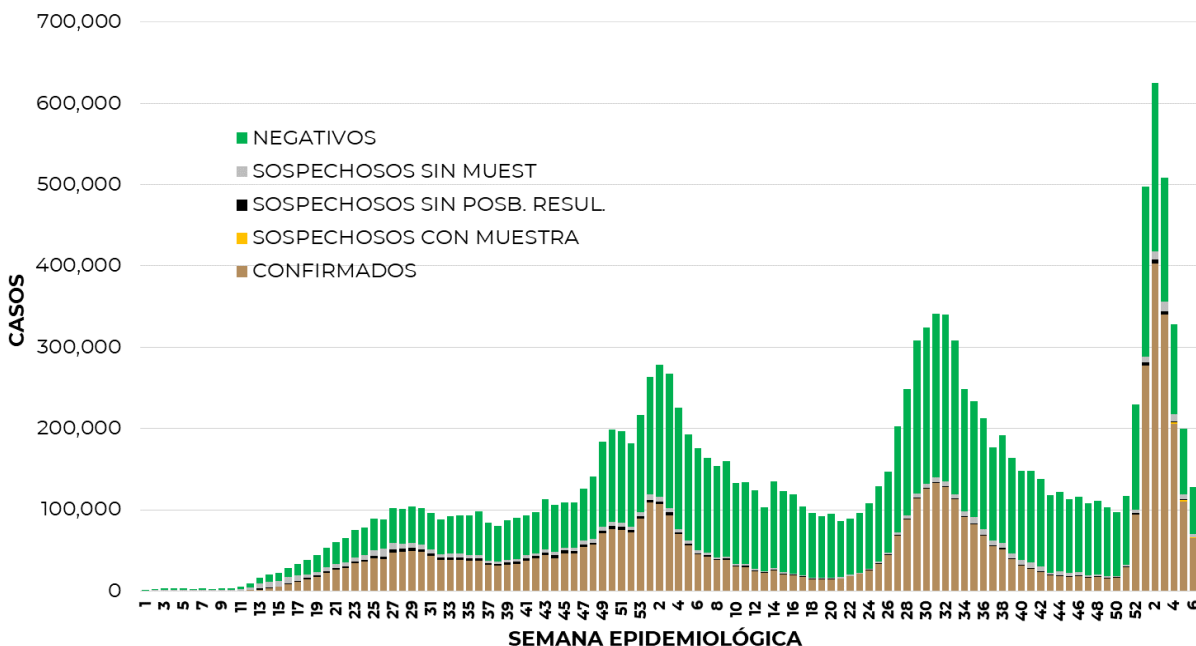


4 Informe Técnico Diario COVID-19 MÉXICO

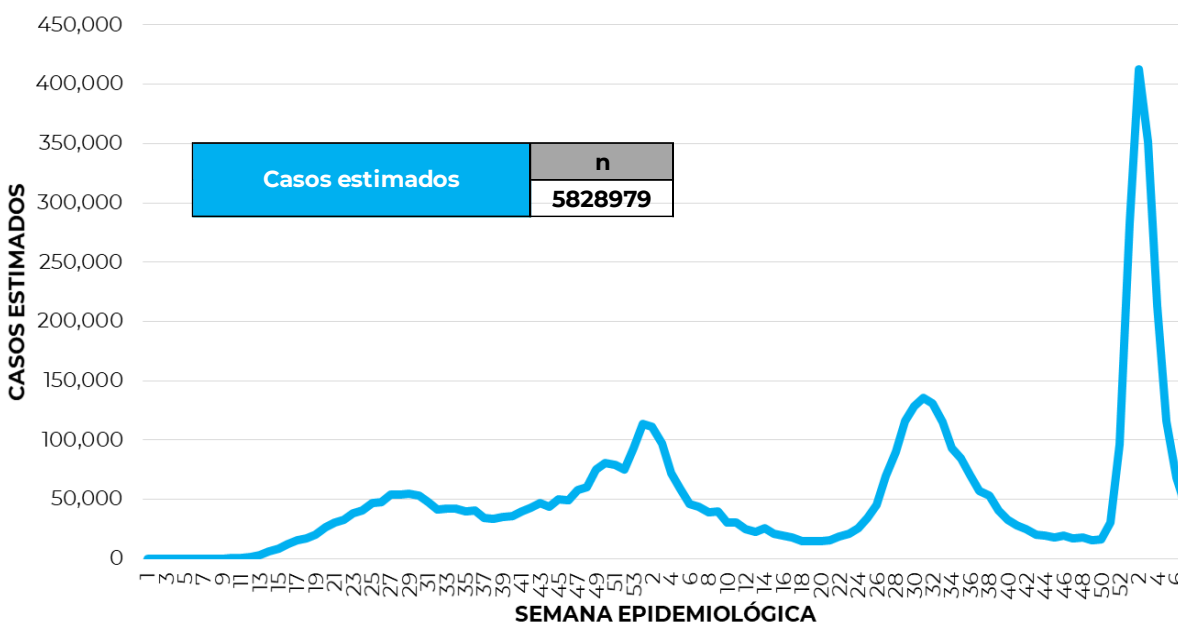
04/03/2022

17:00 Hrs

La siguiente gráfica de barras apiladas, muestra los **casos confirmados** (n=5, 554, 392) **sospechosos totales** (n=667, 044) y **casos negativos** (n=8, 977, 359) por semana epidemiológica de acuerdo a su fecha de inicio de síntomas.



La siguiente gráfica muestra la estimación de casos por semana epidemiológica de acuerdo a la fecha de inicio de síntomas. Se estima que se han recuperado 4,832,173 casos.

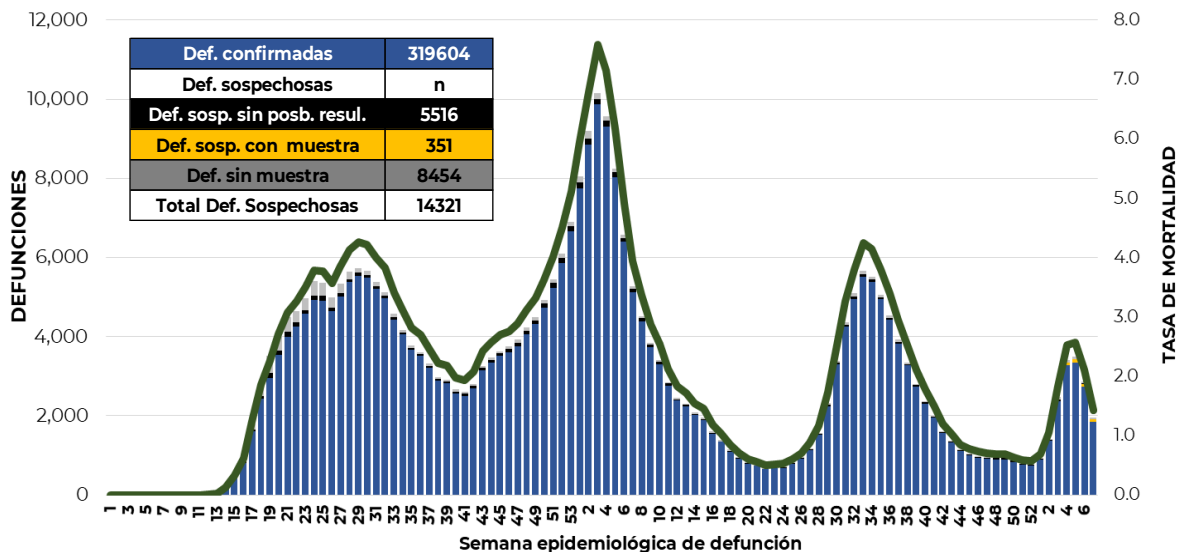


Al corte de información del día de hoy, se registraron **319, 604 defunciones totales** de COVID-19. Hasta el día de hoy, se tienen **14,321 defunciones sospechosas** de COVID-19 que incluyen las pendientes por laboratorio (n=3,341) y las que están en proceso de asociación- dictaminación clínica – epidemiológica (n=10,980) en SISVER.



4 Informe Técnico Diario COVID-19 MÉXICO

El siguiente gráfico muestra la distribución de las defunciones por semana epidemiológica de defunción, desglosando a las defunciones positivas totales, defunciones sospechosas sin posibilidad de resultado*, defunciones sospechosas con muestra y defunciones sin muestra; así como la tasa de mortalidad acumulada por semana que hasta el día de hoy es de 245.6*** por cada 100,000 habitantes. ***La tasa de mortalidad se ajusta a la proyección de la población al inicio del periodo 2022 (Fuente: CONAPO)



Entidad Federativa	Defunciones Positivas
AGUASCALIENTES	3574
BAJA CALIFORNIA	11964
BAJA CALIFORNIA SUR	2597
CAMPECHE	2177
COAHUILA	8726
COLIMA	2376
CHIAPAS	2209
CHIHUAHUA	9834
CIUDAD DE MÉXICO	55370
DURANGO	3427
GUANAJUATO	14644
GUERRERO	6460
HIDALGO	8153
JALISCO	19029
MÉXICO	34396
MICHOACÁN	8467
MORELOS	5118
NAYARIT	3240
NUEVO LEÓN	14955
OAXACA	5767
PUEBLA	16281
QUERÉTARO	6345
QUINTANA ROO	4232
SAN LUIS POTOSÍ	7375
SINALOA	9588
SONORA	10054
TABASCO	6191
TAMAULIPAS	8135
TLAXCALA	2858
VERACRUZ	15651
YUCATÁN	6665
ZACATECAS	3746
NACIONAL	319,604

La distribución por sexo en las **defunciones confirmadas** muestra un predominio del 62% en hombres. La mediana de edad en los decesos es de 64 años.

La tabla describe el número de defunciones positivas a COVID-19 por entidad federativa de defunción al corte del día de hoy.

Medidas de higiene básicas:

- Las personas que padecen: diabetes, hipertensión, obesidad mórbida, insuficiencia renal, lupus, cáncer, enfermedades cardíacas y respiratorias, así como trasplantes, personas adultas mayores a partir de los 60 años cumplidos, personas embarazadas, deben hacer **resguardo familiar en casa**.
- Conservar una **sana distancia**, cuando menos a **1.5 metros** de distancia el uno del otro.
- Protección y cuidado de las personas adultas mayores**, la medida más importante es el aislamiento social voluntario y seguir las recomendaciones de sana distancia y medidas de prevención si se visita a personas adultas mayores.
- Uso de cubrebocas y lavado frecuente de manos.**
- Ventilación en lugares cerrados.**
- Saludo a distancia**, no saludar de beso, de mano o abrazo.
- Para mayor información sobre la vacunación COVID-19, visita: vacunacovid.gob.mx
- Para mayor información acerca de COVID-19 puede consultar la página electrónica de la secretaria de Salud: <https://coronavirus.gob.mx/>.