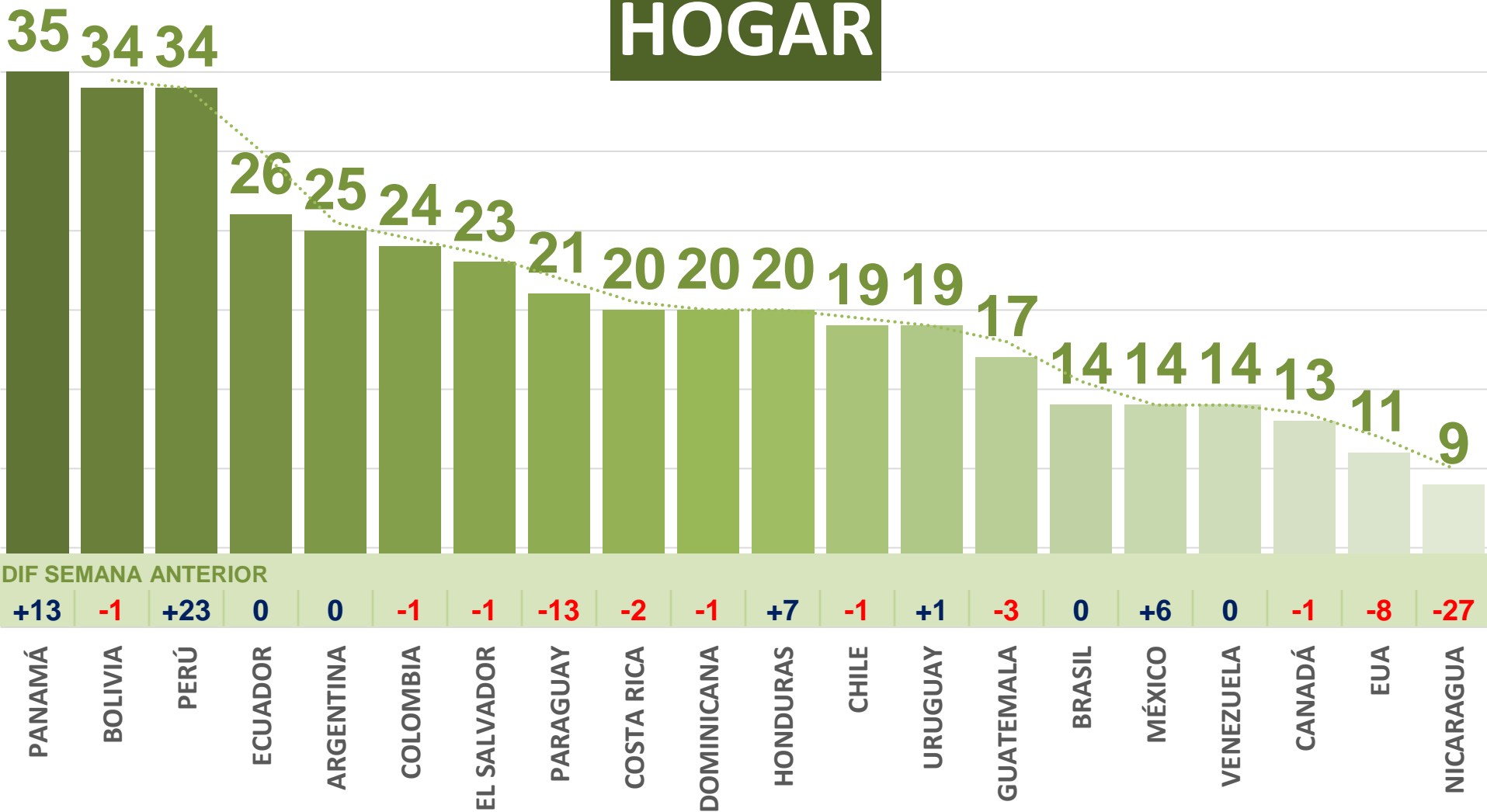


% EN QUE HA **AUMENTADO** LA PERMANENCIA EN SU...

ACT. 30/ABR/20 | FUENTE: Google Community Mobility Reports

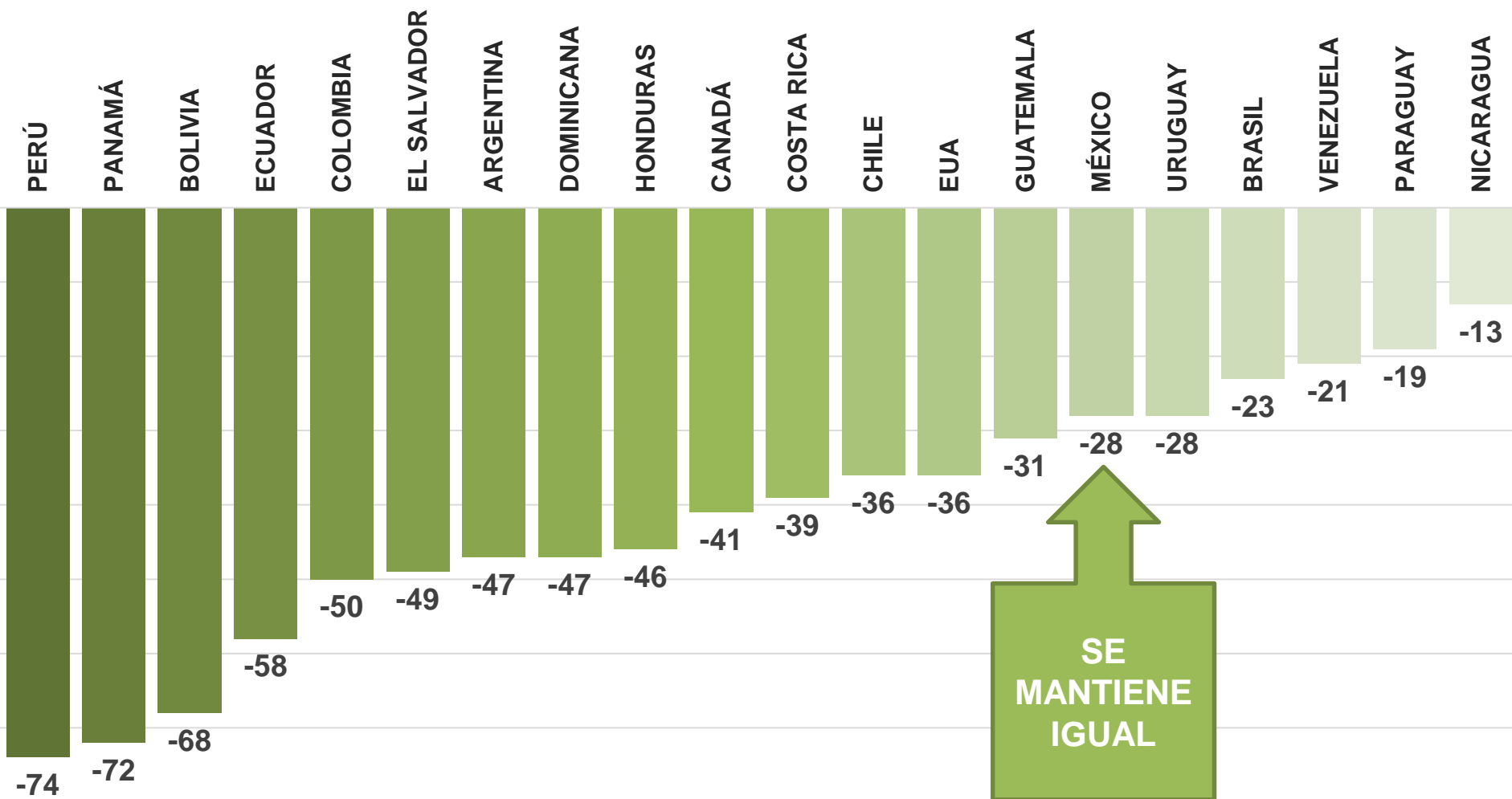
HOGAR



% EN QUE HA DISMINUIDO LA ASISTENCIA A...

TRABAJO

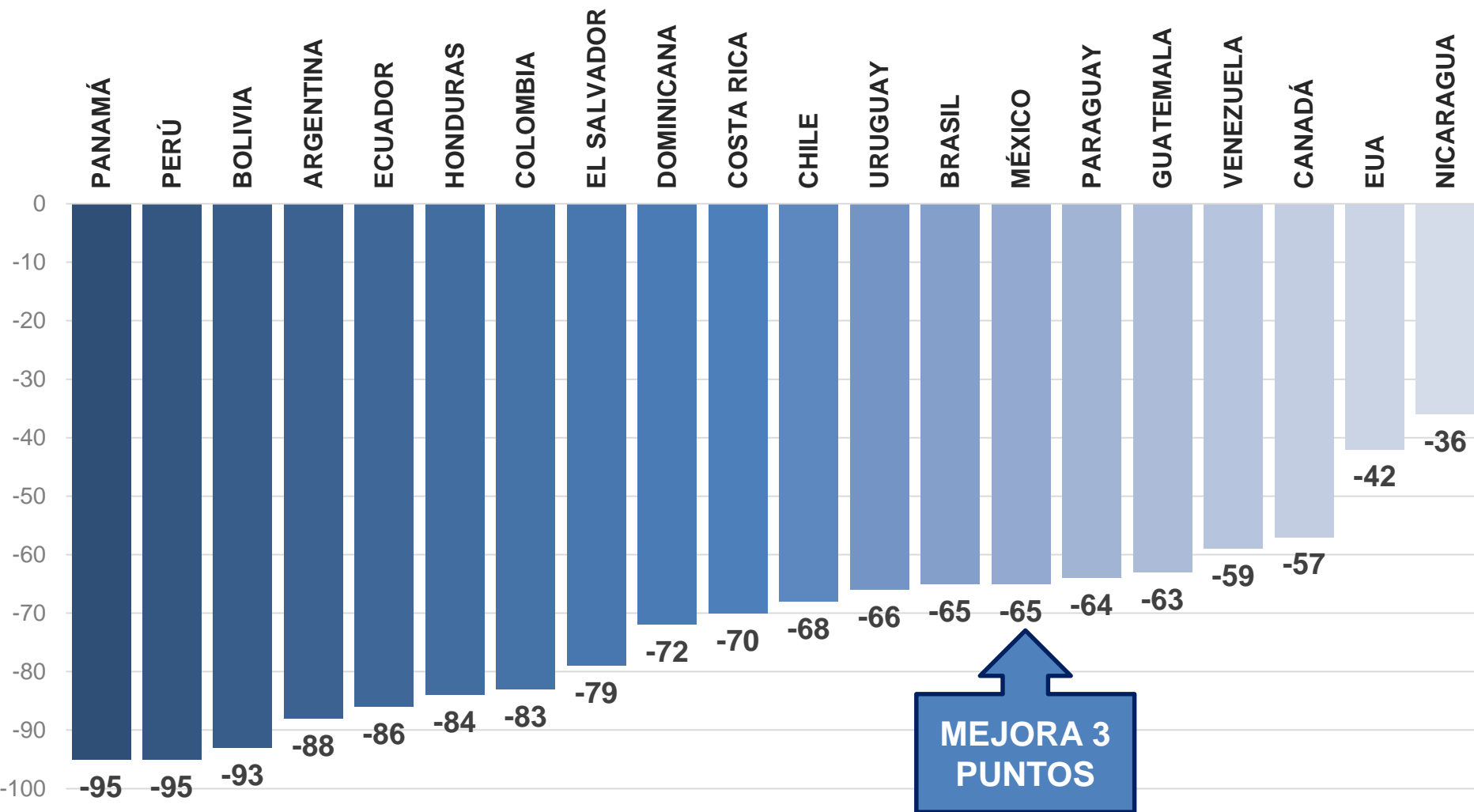
ACT. 30/ABR/20 | FUENTE: Google Community Mobility Reports



% EN QUE HA **DISMINUIDO** LA ASISTENCIA A...

ACT. 30/ABR/20 | FUENTE: Google Community Mobility Reports

COMPRAS Y RECREACIÓN

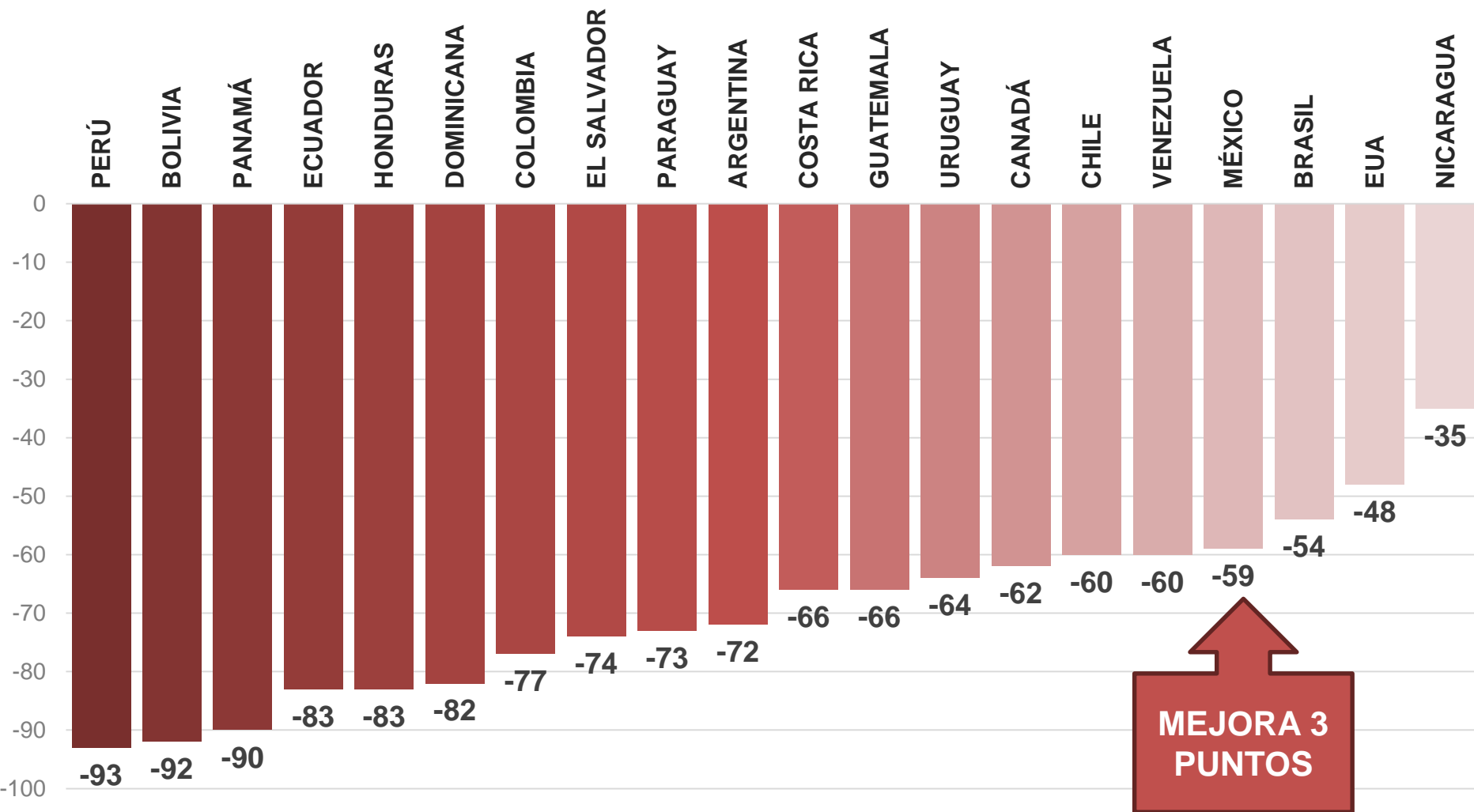


MEJORA 3 PUNTOS

% EN QUE HA DISMINUIDO LA ASISTENCIA A...

CALLE

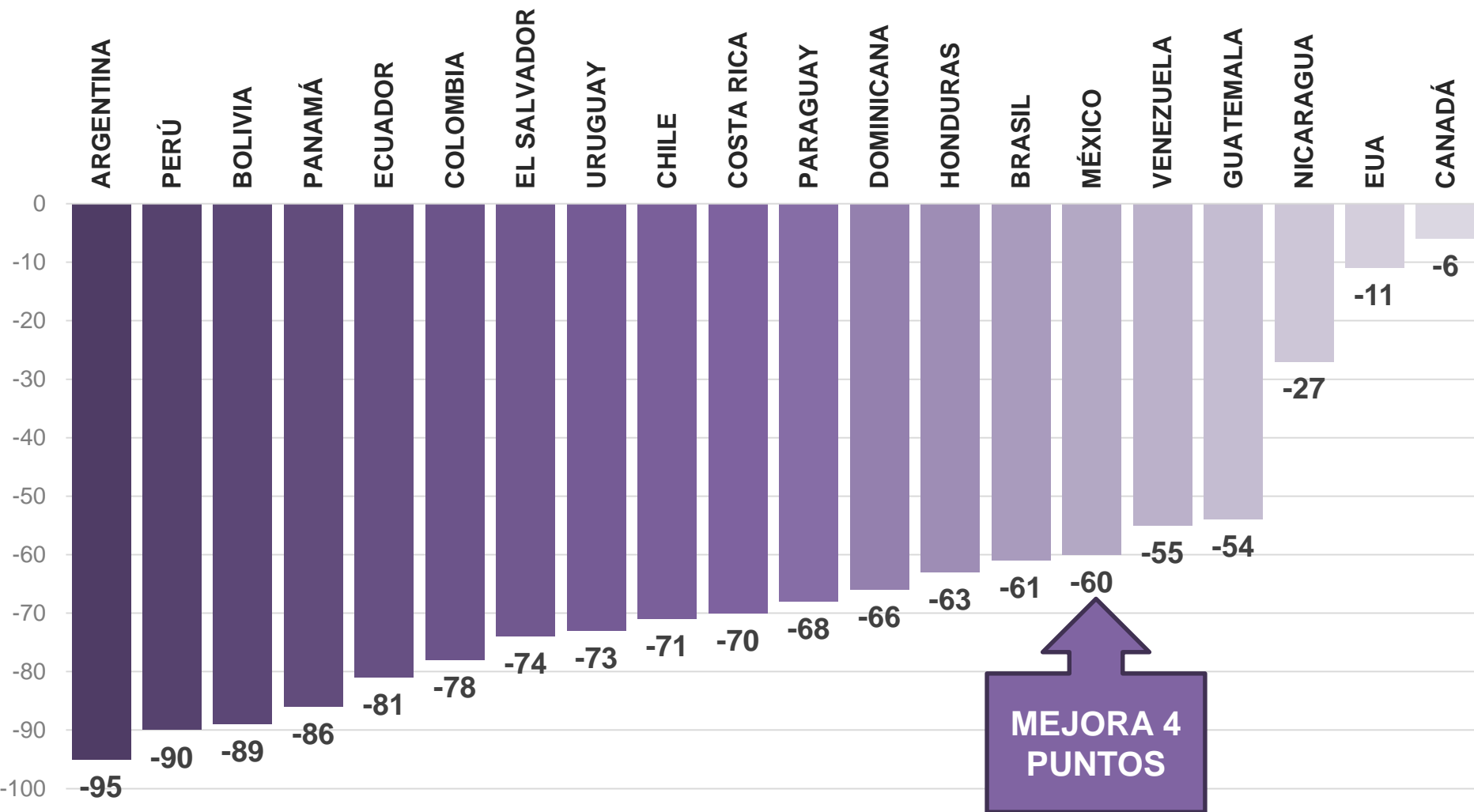
ACT. 30/ABR/20 | FUENTE: Google Community Mobility Reports



% EN QUE HA DISMINUIDO LA ASISTENCIA A...

ACT. 30/ABR/20 | FUENTE: Google Community Mobility Reports

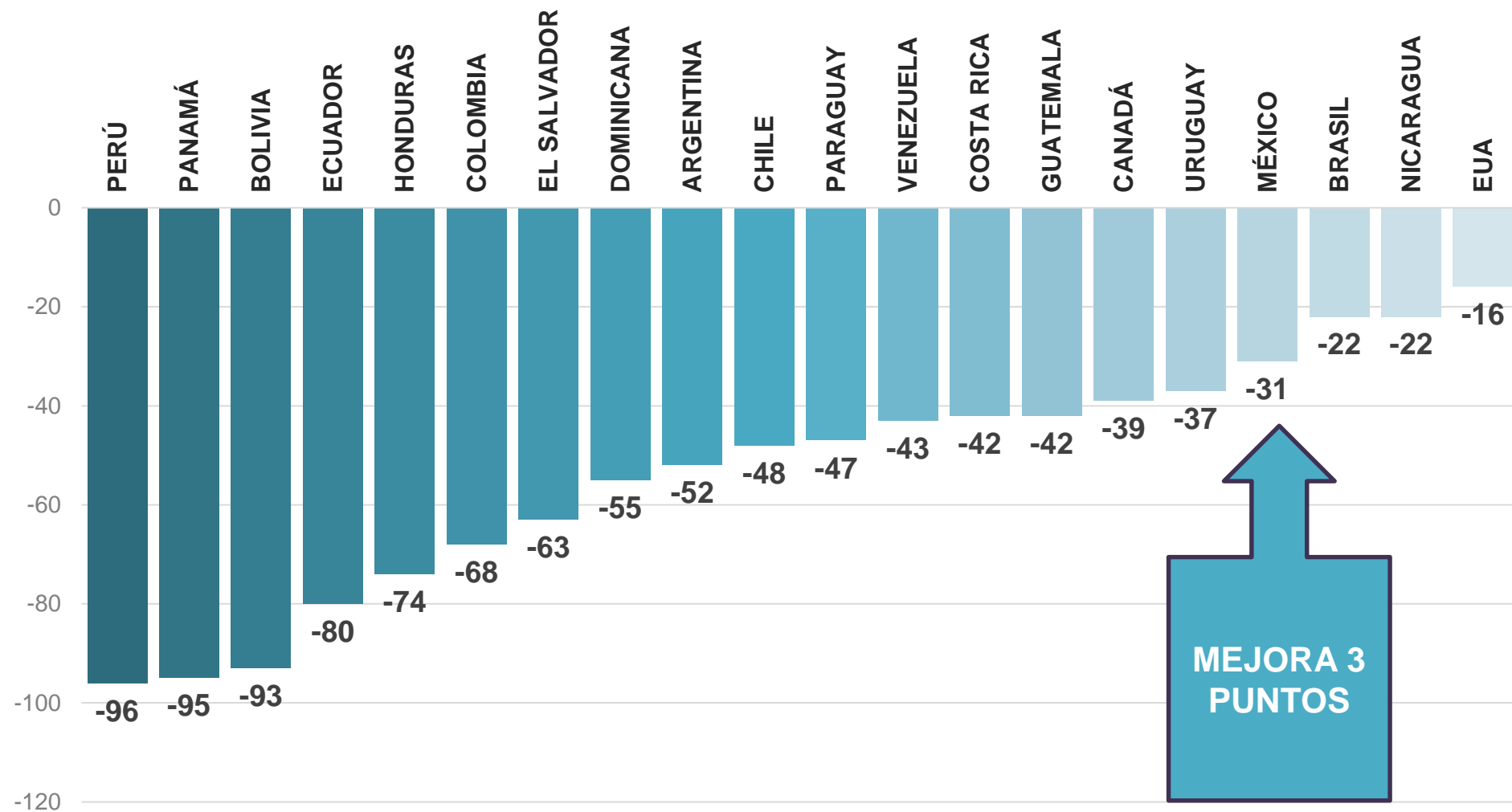
PARQUES



% EN QUE HA DISMINUIDO LA ASISTENCIA A...

ACT. 30/ABR/20 | FUENTE: Google Community Mobility Reports

TIENDA Y FARMACIA



¿CÓMO SU COMUNIDAD SE ESTÁ MOVIENDO DEBIDO A COVID-19?

GOOGLE Ha lanzado su herramienta para visualizar como se desarrolla la cuarentena en cada país. ACT. 30/ABR/20 | FUENTE: Google Community Mobility Reports

DESCRIPCIÓN POR GOGLE: A medida que las comunidades globales responden a COVID-19, hemos escuchado de funcionarios de salud pública que el mismo tipo de información agregada y anónima que utilizamos en productos como Google Maps podría ser útil, ya que toman decisiones críticas para combatir COVID-19.

Estos informes de movilidad comunitaria tienen como objetivo proporcionar información sobre lo que ha cambiado en respuesta a las políticas destinadas a combatir COVID-19. Los informes muestran las tendencias de movimiento a lo largo del tiempo por geografía, en diferentes categorías de lugares, como tiendas y recreación, supermercados y farmacias, parques, estaciones de tránsito, lugares de trabajo y residenciales.

¿Qué es un informe de movilidad comunitaria? Cada informe de movilidad comunitaria se desglosa por ubicación y muestra el cambio en las visitas a lugares como supermercados y parques. Estamos trabajando para agregar más países, regiones e idiomas en las próximas semanas. Este es un lanzamiento temprano y los informes se actualizarán periódicamente.

Los Informes de movilidad de la comunidad se desarrollaron para ser útiles al cumplir con nuestros estrictos protocolos de privacidad y proteger la privacidad de las personas. Ninguna información de identificación personal, como la ubicación, los contactos o el movimiento de una persona, estará disponible en ningún momento.

La información contenida en estos informes se crea con conjuntos agregados de datos anónimos de los usuarios que han activado la configuración del Historial de ubicaciones, que está desactivada de manera predeterminada. Las personas que tienen activado el Historial de Ubicaciones pueden optar por desactivarlo en cualquier momento desde su Cuenta de Google y siempre pueden eliminar los datos del Historial de Ubicaciones directamente de su Línea de Tiempo.

También utilizamos la misma tecnología de anonimización de clase mundial utilizada en nuestros productos todos los días para mantener sus datos de actividad privados y seguros. Esto incluye privacidad diferencial, que agrega ruido artificial a nuestros conjuntos de datos, lo que nos permite generar información y al mismo tiempo evitar la identificación de cualquier persona individual.

Visite la [Política de privacidad de Google](#) para obtener más información sobre cómo mantenemos sus datos privados, seguros y protegidos.



LÍDERES EN INVESTIGACIÓN ONLINE

 **(52) 449 919 3645**

 carlos@TRResearch.mx  tresearch.mx

    [@TRResearch](https://www.youtube.com/@TRResearch)